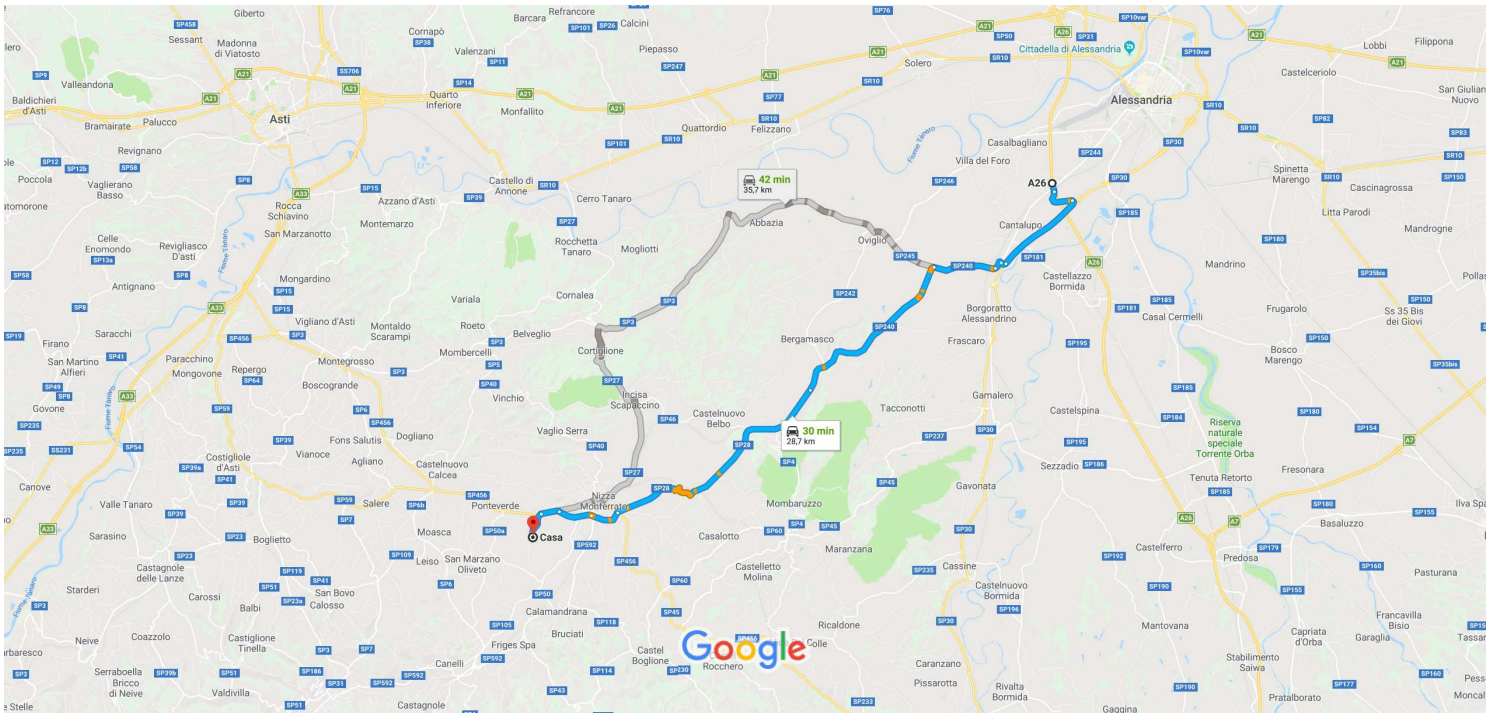




da A26, Alessandria AL a Str. Piazzaro, 21

In auto 28,7 km, 30 min

Il percorso inizia sull'autostrada A26 (Genova - Gravellona)




Dati cartografici ©2018 Google


2 km


A26



Prendi SP30, SP240 e SP28 in direzione di Str. Piazzaro a Nizza Monferrato

- | | | |
|---|--|------------------|
| ↑ | 1. Procedi in direzione sud su A26/E25 | 27 min (27,7 km) |
| | Strada a pedaggio | |
| ↘ | 2. Prendi l'uscita Alessandria Sud verso Alessandria Sud | 300 m |
| | Strada a pedaggio parziale | |
| ↘ | 3. Mantieni la destra, segui le indicazioni per Val Bormida/Nizza Monferrato/Canelli/Cassine/Acqui Terme/Oviglio/Castellazzo B.Da ed entra in SP30 | 1,1 km |
| ↘ | 4. Prendi l'uscita verso Cantalupo/Nizza M./Canelli/Oviglio | 3,5 km |
| 📍 | 5. Alla rotonda, prendi la 3 ^a uscita | 210 m |
| 📍 | 6. Alla rotonda prendi la 2 ^a uscita e prendi SP240 | 400 m |
| ↙ | 7. Svoltta leggermente a sinistra per rimanere su SP240 | 2,4 km |
| ↑ | 8. Continua su SP28 | 7,0 km |
| | | 9,6 km |

9.  Alla rotonda, prosegui dritto su SP456

 1,2 km
10.  Alla rotonda prendi la 1^a uscita e prendi Variante ex SS456

 1,3 km
11.  Alla rotonda prendi la 2^a uscita e prendi SP 456 del Turchino

 700 m
12.  Svolta a sinistra e prendi Str. Piazzaro
 [La tua destinazione è sulla sinistra](#)

 2 min (1,0 km)

Str. Piazzaro, 21

14049 Nizza Monferrato AT

Queste indicazioni stradali servono solo per pianificare il viaggio. Le condizioni stradali e di esercizio potrebbero differire dai risultati delle mappe a causa di lavori in corso, traffico, meteo o altri eventi. Pianifica il tuo percorso considerando questi fattori. Rispetta la segnaletica stradale.